







































Stadt Elzach - Mindestflur- und Biotopvernetzungs-konzeption

Bestand - Westblatt


Biotypen

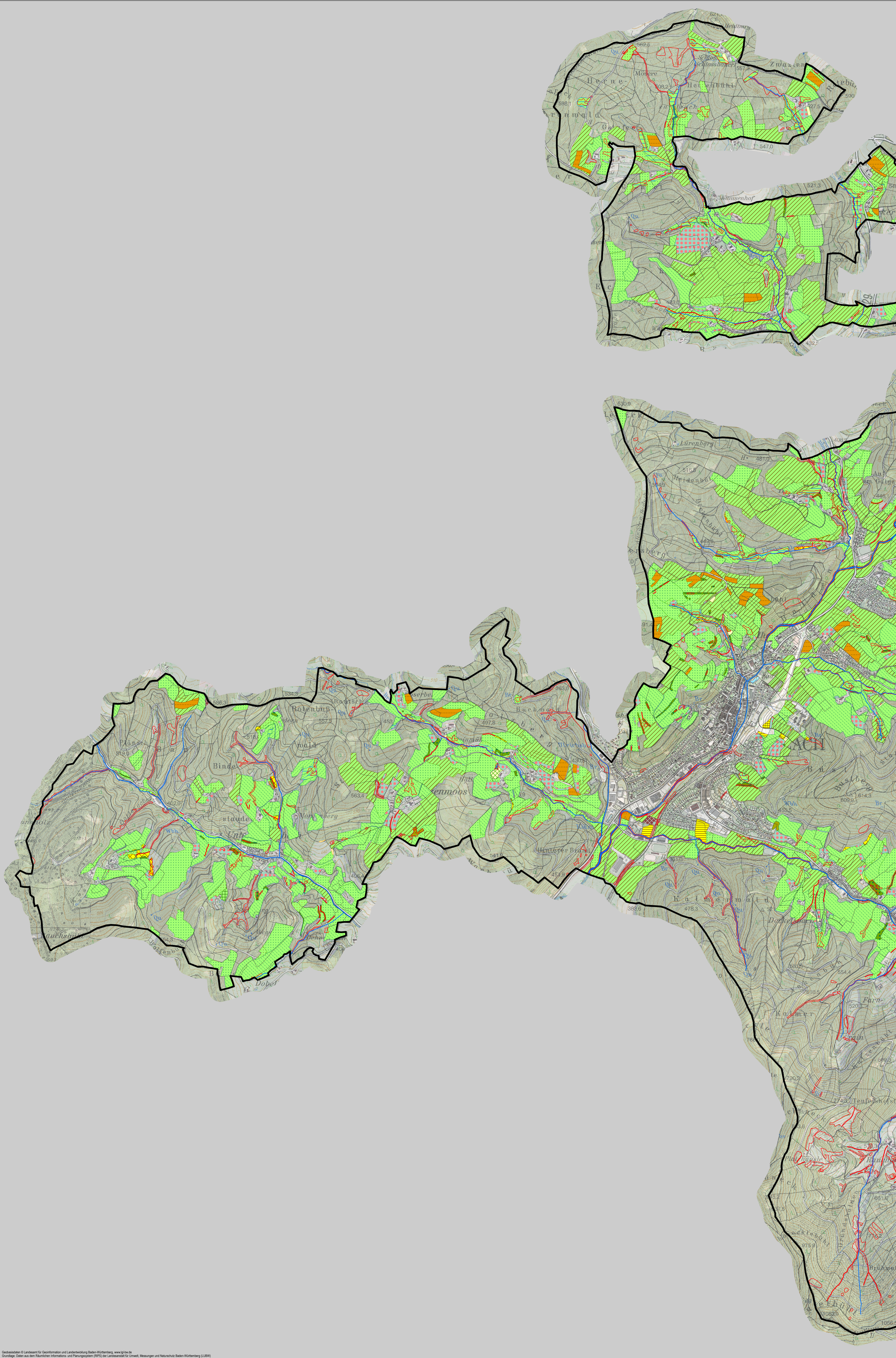
-  12.10 Naturnaher Bachabschnitt
-  12.21 Mäßig ausgebauter Bachabschnitt
-  12.60 Graben
-  13.20 Tümpel oder Hüle
-  21.00 Offene Felsbildungen, Steilwände, Block- / Geröllhalden, Abbau, Aufschüttung
-  21.10 Offene Felsbildung
-  23.20 Steinriegel
-  23.40 Trockenmauer
-  23.50 Verfügte Mauer oder Treppe (einschließlich Ruine)
-  33.20 Nasswiese
-  33.30 Flutrasen
-  33.41 Fettwiese mittlerer Standorte
-  33.43 Magerwiese mittlerer Standorte
-  33.45 Wiese verbrannt
-  33.51 Magerweide mittlerer Standorte
-  33.52 Fettweide mittlerer Standorte
-  33.60 Intensivgrünland oder Grünlandansaat
-  33.80 Zierrasen
-  35.30 Dominanzbestand
-  35.40 Hochstaudenflur
-  35.60 Ruderalvegetation
-  37.10 Acker
-  37.20 Mehrjährige Sonderkultur
-  41.10 Feldgehölz
-  41.20 Feldhecke
-  42.00 Gebüsch
-  42.10 Gebüsch trockenwarmer Standorte
-  42.20 Gebüsch mittlerer Standorte
-  44.10 Naturraum- oder standortfremdes Gebüsch
-  45.40 Streuobstbestand
-  53.41 Kiefern-Steppenheidewald
-  59.01 Aufforstung
-  59.40 Nadelbaum-Bestand
-  60.41 Lagerplatz
-  60.56 Grabpflanzung
-  60.60 Garten
-  60.61 Nutzgarten
-  60.62 Ziergarten
-  60.63 Mischtyp von Nutz- und Ziergarten

 Gesetz. geschützte Biotope (nachrichtliche Übernahme, keine Neuerfassung)

 Fließgewässer

 Flurstück (Stand: Dez. 2015)

 Gemeindegebiet



faktorgrün 79100 Freiburg Michelsstr. 110 Tel. 0761 - 707 647 0 faktorgruen.de
 78200 Rottweil Eisenstr. 26 Tel. 0761 - 137 05 rottweil@faktorgruen.de
 81115 Heideberg Franz-Kauff Str. 2-4 Tel. 06221 - 985 41 0 heideberg@faktorgruen.de
 70565 Stuttgart Schöckelstr. 4 Tel. 0711 - 48 999 48 0 stuttgart@faktorgruen.de

Landschaftsarchitekten mbH				Partnerschaftsgesellschaft mbH				www.faktorgruen.de			
Auftraggeber Stadt Elzach											
Projekt Mindestflur- und Biotopvernetzungs-konzeption											
Planbezeichnung Bestand: Biotypen Offenland, geschützte Biotope, Gewässer											
Projekt:			Planr.			Bearbeiter:			CL		
Maßstab: 1:10.000			Plangröße: 1000 x 1189			Datum: 20.12.2016					

Geobasisdaten: © Landesamt für GeoInformation und Landesentwicklung Baden-Württemberg, www.lg.bw.de
 Grundlage: Daten aus dem Rasterlichen Informations- und Planungssystem (RIPS) der Landesanstalt für Umwelt, Messungen und Naturschutz Baden-Württemberg (LUBW)

L:\0418-Elzach_MindestflurGIS\Projektplan\Anlage\Anlage_23_Biotope_Biotopvernetzungs_konzeption_16112016.dwg