



Prechtaler Bienenweg



Natur ist Leben...

...eindrücklich zeigt sich dies auf dem Prechtaler Bienenweg, der auf eine Reise in die faszinierende Welt unserer heimischen Bienen einlädt.

Entlang des abwechslungsreichen Rundwanderweges um das Dörfchen Prechtal, einem beschaulichen Ortsteil der Stadt Elzach, gibt es zahlreiche lehrreiche Erlebnisstationen zum Thema zu erkunden, z.B. eine im Rahmen der 72-Stunden Aktion von der Landjugend Prechtal errichtete Sinnesstation. Daneben locken herrliche Ausblicke ins Tal, saftige Wiesen und bewaldete Berghänge, die Lust auf bewusstes Genießen und Wahrnehmen unserer Natur machen.

Die Bienenhäuser

Unterwegs triffst Du auf zwei Bienenhäuser. Dort kannst Du beobachten, wie unzählige Bienen ein und aus fliegen, um ihre Beute einzubringen.

Mit allen Sinnen

Gut trainierte Sinne sind eine wichtige Voraussetzung für das Genießen. Die Sinnesstation befindet sich in herrlicher Lage am Berge, mit Ausblick über das Tal. Sie lädt die Wanderer durch Tasten und Fühlen dazu ein, die Umwelt und Natur besser kennenzulernen.



Die leichte Wanderung mit einigen kürzeren Anstiegen ist nicht nur für Bienenliebhaber attraktiv, sondern auch für Jedermann ein abwechslungsreiches Erlebnis. **Start und Ende der Tour: Ortschaftsverwaltung Prechtal, Schrahöfe 6**

Unterwegs orientierst Du Dich an der Rauten-Beschilderung des Schwarzwaldvereines. Zusatzschilder mit stilisierten Bienen und dem Tour-Namen „Prechtaler Bienenweg“ zeigen an den Wegweiserstandorten an, welche Rautenfarbe den Weg bis zum nächsten Bienenschild weist.



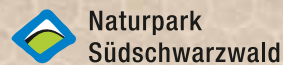
Informations- und Buchungsservice:

ZweiTälerLand Tourismus

Elztal & Simonswäldertal Tourismus GmbH & Co. KG
 Im Bahnhof Bleibach | 79261 Gutach im Breisgau
 Telefon 07685 19433 | info@zweitaelerland.de
 www.zweitaelerland.de | www.zweitaelersteig.de



ZweiTälerLand
 Elztal & Simonswäldertal
 im Herzen des Schwarzwaldes.



Dieses Projekt wurde gefördert durch den Naturpark Südschwarzwald mit Mitteln des Landes Baden-Württemberg und der Lotterie Glücksspirale

Herausgeber: Elztal & Simonswäldertal Tourismus GmbH & Co. KG

Konzeption, Gestaltung: GRUPPE DREI® GmbH | **Fotografie:** Heimatliebe

Photography by Jasmin Seidel | **Kartografie:** Outdooractive GmbH & Co. KG

Druckerei: Druckerei Herbstritt



ZweiTälerLand
 Elztal & Simonswäldertal
 im Herzen des Schwarzwaldes.

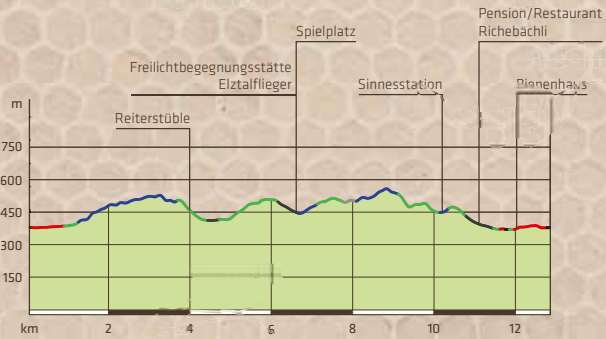


Prechtaler Bienenweg

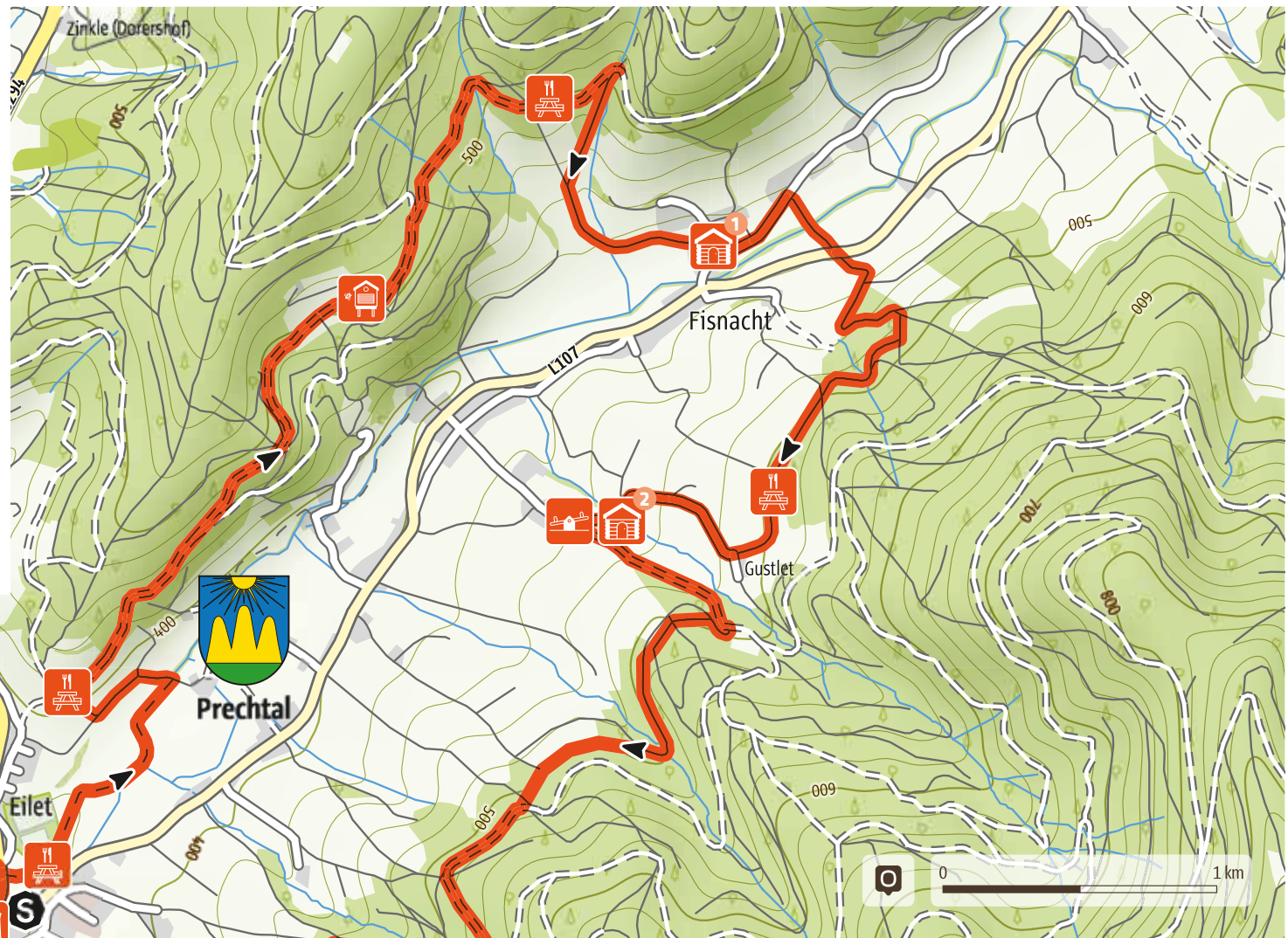


Elztal & Simonswäldertal · Biederbach · Elzach · Gutenbach
 Gutach im Breisgau · Simonswald · Waldkirch · Winden im Elztal

Höhenprofil und Tourdaten



Dauer	🕒 ca. 4 h	Aufstieg	⬆️ 386 Hm	🏔️	↑ 562 Hm
Strecke	📏 12,9 km	Abstieg	⬆️ 386 Hm	🏔️	↓ 369 Hm
— Asphalt	1,5 km	— Naturweg	4,7 km	— Straße	0,3 km
— Schotterweg	4,2 km	— Pfad	1,7 km	— unbekannt	0,4 km



Legende

-  Bienenhaus
-  Spielplatz
-  Sinnesstation
-  Rastplatz
-  Einkehrmöglichkeiten:
- 1** Reiterstüble für Gruppen ab 10 Personen mit Voranmeldung, Kontakt: Nikolaus Winterer, ☎️ 0160 90549684
- 2** Freilichtbegegnungsstätte Elztalflieger, Getränkeverkauf bei Flugbetrieb
- 3** Pension/Restaurant Richebächli, Ruhetag: Montag, ☎️ 07682 297
-  Einkaufsmöglichkeit:
- Aral-Tankstelle, Schrahöfe 3, 79215 Elzach, ☎️ 07682 9209402